

Stoisz na początku questowego szlaku, a poznasz dziś na nim tych dzielnych Polaków, którzy podczas drugiej ze światowych wojen dla Polski na szalę rzucili życia swoje.

Wielu z nich żyło w Gminie Michałowice, za kraj bój toczyli i jego stolicę. Zaczynaj! Przed Tobą kościół w Komorowie, na płocie tablice, a na nich opowieść.

Do Marii Krassowskiej idź w lewo wzdłuż płotu, kartki z jej dzienników znajdziesz bez kłopotu. O wydaniu jej \_\_\_\_\_ tuż obok przeczytasz. Powodem – Zwierzenia. Los za serce chwytą:

W wieku lat 16 zginęła w Warszawie, niosąc pomoc rannemu. Pod bramę wróć prawie, by odnaleźć miłość do Ojczyzny czystą. „Kochał i \_\_\_\_\_ Ziemię Ojczystą”.

Aleksander Janowski PTK<sup>1</sup> założył, \_\_\_\_\_ „lud polski w grobie go złożył”. Kościół jest otwarty? W kruchcie pamięć się święci o związanych z tą ziemią, wartych pamięci.

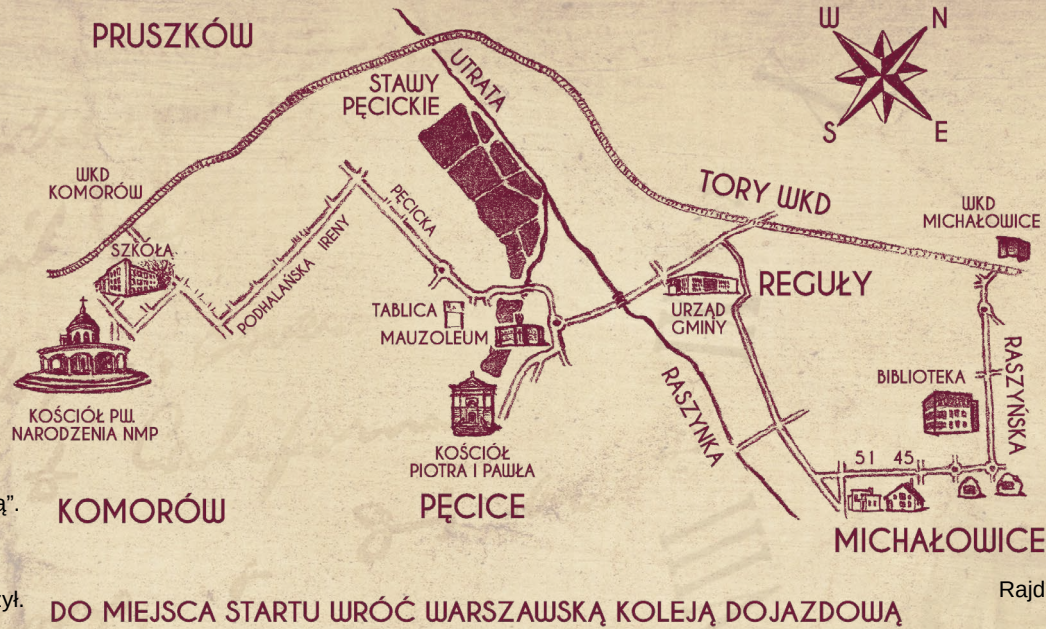
Inżynier Łoziński – konstruktor silników, zginął w Buchenwaldzie w bestialstwa wyniku. Kapitan Doruchowski – architekt zdolny, swój talent wykazał podczas drugiej wojny.

Lokal Komendy Głównej AK zaprojektował, nigdy nie „spalony”, aż sześć wyjść tam schował. Ppłk Józef Rosiek, zginął na Pawiaku, jak całe grono innych wspaniałych Polaków...

Dosiądź już roweru, w lewo jedź kawalek i skręć w Kotońskiego. Na cywili chwałę pod szkołą krzyż stanął. Ty stań pod tym krzyżem. „Tu \_\_\_\_\_ spoczywają” poniżej.<sup>2</sup>

Obok głąz upamiętnia pewną rodzinę ukraińskiego pochodzenia, a winę za ich śmierć ponosi okupantów para. Rodzinę wyróżnia prawosławna wiara.

Szymon \_\_\_\_\_ był naczelnym kapłanem prawosławnym w WP<sup>3</sup>, w Katyniu rozstrzelanym. Syn Olek był \_\_\_\_\_, nad Niemcami zabitym, w Powstaniu poległo dwóch synów znakomitych.



## DO MIEJSCA STARTU WRÓĆ WARSZAWSKĄ KOLEJĄ DOJAZDOWĄ

Poczytaj o kolei i panu Janowskiemu, pomnik znasz ze zdjęcia. A portret Dąbrowskiej znajdziesz na muralu, gdy dalej się udasz. \_\_\_\_\_, jak mówią, czyni cuda.

Za muralami – światła. Na lewo jest stacja WKD Komorów. Stamtąd wrócisz, racja? Teraz zmierzaj w prawo i w Podhalańską skręć. Kilometr z okładem pedałami kręć.

Gdy dojrzysz Pęcicką, odbijaj na prawo i wypatruj ronda. Ciesz się tu sławą jego patron – był \_\_\_\_\_, kapitanem. Prosto! Czyny jego znajdziesz opisane.

Przy przystanku tablica z trawy wyrasta. Czytaj, że „przeszedł \_\_\_\_\_ Starego Miasta”, a zanim do walki powstała stolica, prowadził pluton 1 \_\_\_\_\_ w Pęcicach.

Jedź dalej Pęcicką, przez most na Utracie do ronda. Wciąż serca boją po tej stracie – nosi imię Orłąt Pęcickich. Miejscem straceń był dla nich „Dwór Polski” zwany też pałacem.

Znów prosto na rondzie – najpierw do kościoła Piotra i Pawła poniosą Cię Twe koła.

W kruchcie zdjęcia Orłąt, policzysz je szybko: \_\_\_\_\_. Polegli z parafii są za drugą szybką. Tylko jedno z Orłąt ma dwa pseudonimy, drugi z nich to „\_\_\_\_\_”. Jeszcze questu rymy wzrok Twój poprowadzą w kruchcie nieco wyżej, gdzie symbol – \_\_\_\_\_ liście dębu, 4 krzyże.

Wracaj od kościoła i patrz, z lewej leży w Mauzoleum 89 tych Orłąt-żołnierzy. Zobacz tekst na płycie kamiennej, na ceglach. Jak droga tych, co przeżyli, dalej biegła?

Zgrupowanie „\_\_\_\_\_” z nich sformowano, na Mokotów dotarli. Teraz stań przed ścianą: 68 nazwisk, a jedno podwójne: Graba-\_\_\_\_\_. Oko Odkrywcy zawsze czujne!

Do ronda wróć i w prawo ścieżką rowerową, przez most na Raszynie. Tam masz zagadkę nową – Rajd „Po \_\_\_\_\_ drodze” to forma uczczenia poległych w bitwie pęcickiej. Kwestia sumienia.

Rok 1967 pierwszy Rajd wyznacza, pomysłodawcą była Krystyna Serwaczak z Klubu PTTK „Varsovia”<sup>4</sup>, Rajd odtąd jest co roku. Jedź prosto do Reguł, gmach wielki miej na oku.

To będzie Urząd Gminy, za nim skrzyżowanie i ścieżka biegnie w prawo, Ty popędzisz na niej. Ta droga rowerowa ma patronów ważnych, „\_\_\_\_\_ z Michałowic” – ofiarnych, odważnych.

Przedszkole miń zygakiem, dalej, wzdłuż topoli, miń cmentarz przy drodze, chyba że zwiedzić wolisz, dalej jeszcze trochę, szukaj w Szkolną zjazdu. Nie musisz tu zsiadać ze swego pojazdu.

Patrz jednak w prawo, przed siódmym domem staniesz, głąz-pomnik ma przed nim ten były mieszkaniec, który w Batalionie „Gustaw” wśród harcerzy toczył bój powstańczy. On Powstanie przeżył.

Dożył roku 20\_\_\_\_\_. A dwa domy dalej jest następny kamień. Informuje stale, że tutaj mieszkała para ludzi dzielnych. Ona – \_\_\_\_\_, on – cichociemny.

On – potomek emira, wysłannika sułtana. Losy: we Wrześniu '39 odniesiona rana,

<sup>1</sup> PTK – Polskie Towarzystwo Krajoznawcze powstało w 1906 r.

<sup>2</sup> Tekst na płycie jest mylący, leżą tu ofiary cywilne Powstania Warszawskiego.

<sup>3</sup> WP – Wojsko Polskie

<sup>4</sup> Klub PTTK „Varsovia” powstał w 1966 r.



zesłaniec, wyszedł z Andersem, cichociemny,  
potem w NKWD i UB celach ciemnych.

Ja – nauczycielkę, harcerkę, łączniczkę  
też Sowietci więzili, cele były liczne.

□ lat dożył, □ dożyła ona!

Jedź dalej do ronda – i jego patrona.

To rotmistrz Pilecki! Chyba jest Ci znany?

Pomnik tuż przy rondzie został zbudowany.

Autorem \_\_\_\_\_  
15 słynnych był bohater.

Nazistów przeżył, bolszewik był mu katem.

Jedź dalej! Znów rondo z wybitnym patronem,  
Henryk Łagodzki był Powstańcem wslawionym

I \_\_\_\_\_  
4 Warszawy on zainicjował.

Na ostatnią prostą niosą proste słowa:

Odwróć się za siebie, cel jest niedaleki,  
Raszyńską przemierzaj wprost do biblioteki.  
Przed nią stoi pomnik herosów Powstania,  
z ich ścieżki zjeżdżałeś/-aś bez zatrzymywania.

„Stawicz”, „Vis” i „Kartacz” ramię w ramię walczyli  
w baonie „Kiliński”, gmach PAST-y<sup>5</sup> zdobyli.  
„Mars” na Górnym Czerniakowie bił się z Niemcami,  
„Czesław”, ojciec „Kartacza”, dłużej był z nami.

Mieszkał tu jeszcze przed wojną wraz z synem,  
nie tylko powstańczym wslawił się tu czynem.  
O pierwszą szkołę w Michałowicach walczył też,  
powstała trzy lata po wojnie. Dużo już wiesz!

Przeczytaj jeszcze fragment z pisma „Barykada”,  
nr z □ sierpnia. Tak się składa,  
tego dnia nasza trójka PAST-ę zdobywała.  
Za głazem-pomnikiem jest tablica biała.

Znajdź cytaty z Daviesa. Była Rzeczpospolita  
„czymś \_\_\_\_\_  
7 6 \_\_\_\_\_ lepszym” – i kwita.

Znasz słowa hasła, z szyfrem zmiierz się jeszcze,  
by przypieczętować swój sukces na queście:

Dodaj wszystkie liczby odkryte na queście,  
podziel je przez cztery i odejmij dwieście.  
Z przodu dostaw zero. To czas ostatniej akcji -  
skarbu odkryj, zachowując zasady konspiracji.


Jedź dalej Raszyńską i na rondzie prosto,  
potem w prawo do stacji WKD. Jakoś poszło?

<sup>5</sup> PAST-a (Polska Akcyjna Spółka Telefoniczna) - pierwszy wieżowiec  
w Warszawie, wzniesiony w latach 1906-1908

## Hasło questu:



## Miejsce na skarb:



## Masz już skarb? Graj dalej!

Wejdź na [www.questy.org.pl](http://www.questy.org.pl):

- załóż konto i dodaj do niego ten quest
- korzystaj z 950 questów w Polsce
- zdobywaj odznaki questowe
- @questywyprawyodkrywco
- pobierz bezpłatną aplikację pn. „Questy – Wyprawy Odkrywców” tu =>



Android



iOS

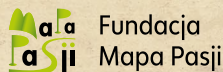


Zdobądź odznakę  
PTTK Questy –  
Wyprawy Odkrywców



### Opracowanie trasy questu:

Daniel Wolborski, Lidia Kulczyńska-Pilich, Maksymilian Warmuz,  
Mika Osińska (KGW Pęcizanki)



Fundacja  
Mapa Pasji

### Opracowanie tekstu i grafiki questu:

Krzysztof Florys, Adam Jarzębski,  
Paweł Ficek, Fundacja Mapa Pasji

### Opiekun skarbu:

Daniel Wolborski oraz Koło Gospodyń Wiejskich „Pęcizanki”,  
e-mail: [pecizanki@gmail.com](mailto:pecizanki@gmail.com)



Dofinansowane  
z budżetu Gminy Michałowice  
w ramach dotacji dla organizacji  
pozarządowych



PECIZANKI  
KOŁO GOSPODYŃ  
WIEJSKICH



# Quest – odkryj gminę Michałowice Śladami II wojny światowej po gminie Michałowice



## Tematyka:

Pamięć II wojny światowej  
i Powstania'44 jest głęboko  
zakorzeniona w gminie  
Michałowice, z którą związany  
był cały szereg wybitnych  
patriotów i żołnierzy tego  
okresu. Zapraszamy na wy-  
cieczkę ich śladami.

## Jak grać:

Quest jest zawsze dostępną  
grą terenową. Wystarczy  
uważnie czytać wierszowane  
wskazówki, rozwiązywać za-  
gadki, by otrzymać końcowe  
hasło prowadzące do skarbu  
– pamiątkowej pieczęci.



## Miejsce startu:

Przed bramą kościoła Naro-  
dzenia NMP w Komorowie.  
GPS: 52.144813, 20.814087

## Czas przejazdu:

ok. 2 godz. 15 min.



## Gdzie to jest:

Gmina Michałowice leży  
w powiecie przuszkowskim,  
w obrębie aglomeracji war-  
szawskiej. Obejmuje m.in.  
Komorów, Pęcice, Reguły  
i Michałowice, przez które  
prowadzi quest.

